

# АДМИНИСТРАЦИЯ ГОРОДСКОГО ОКРУГА ШАТУРА МОСКОВСКОЙ ОБЛАСТИ

## ПОСТАНОВЛЕНИЕ

---

11.05.2021 № 953

Об установлении публичного сервитута в порядке главы V.7. Земельного кодекса Российской Федерации по адресу (местоположение): Российская Федерация, Московская область, г.о. Шатура, оздоровительная база «Мещерский Бор», в пользу ГУП МО "Электросеть" в целях размещения объекта электросетевого хозяйства - трансформаторная подстанция оздоровительной базы «Мещерский Бор»

В соответствии с Земельным кодексом Российской Федерации, Федеральным законом от 06.10.2003 № 131-ФЗ «Об общих принципах организации местного самоуправления в Российской Федерации», Законом Московской области № 23/96- ОЗ «О регулировании земельных отношений в Московской области», руководствуясь Решением Совета депутатов Городского округа Шатура Московской области от 06.11.2020 №3/5 «Об избрании главы Городского округа Шатура Московской области и утверждении Положения об администрации Городского округа Шатура Московской области», учитывая ходатайство ГУП МО "Электросеть" от 26.03.2021 № P001-8366740150-43905416,

### ПОСТАНОВЛЯЮ:

1. Установить публичный сервитут на срок 588 месяцев в отношении земель, государственная собственность на которые не разграничена и земельного участка, согласно приложению № 1 к настоящему Постановлению, в пользу ГУП МО "Электросеть", в целях размещения объекта электросетевого хозяйства - трансформаторная подстанция оздоровительной базы «Мещерский Бор», в границах в соответствии с приложением №1 «Описание местоположения границ зоны публичного сервитута» к настоящему Постановлению.

Порядок установления зон с особыми условиями использования территории определен Постановлением Правительства Российской Федерации от 24.02.2009 г. №160 "О порядке установления охранных зон объектов электросетевого хозяйства и особых условий использования земельных участков, расположенных в границах таких зон". График проведения работ при эксплуатации, капитальном и (или) текущем ремонте трансформаторной подстанции с кадастровым номером 50:25:0100217:136 местоположением: Московская область, Шатурский район, п. Пышлицы, о/б Мещерский Бор определяется приказом АО «Мособлэнерго» от



30.06.2020 №1-155/20 «Об утверждении Регламента выполнения программы капитального ремонта объектов электросетевого хозяйства АО «Мособлэнерго».

Обязать ГУП МО "Электросеть" привести земли и земельный участок, указанный в п.1 настоящего Постановления, в состояние, пригодное для их использования, в срок не позднее чем 3 (три) месяца после завершения эксплуатации, капитального и (или) текущего ремонта инженерного сооружения.

2. Администрации в течение 5 рабочих дней направить копию настоящего Постановления в Управление Федеральной службы государственной регистрации, кадастра и картографии по Московской области для внесения сведений об установлении публичного сервитута в отношении земельных участков, указанных в пункте 1 настоящего Постановления, в Единый государственный реестр недвижимости.

3. Администрации в течение 5 рабочих дней опубликовать настоящее Постановление (без сведений о границах публичного сервитута) в информационной газете "Ленинская Шатура" и разместить на официальном информационном сайте администрации - <https://www.shatura.ru/>. В течение 5 рабочих дней направить копию настоящего Постановления правообладателям земельных участков, в отношении которых принято решение об установлении публичного сервитута.

4. Комитету по управлению имуществом администрации Городского округа Шатура Московской области в течение 5 рабочих дней направить обладателю публичного сервитута копию настоящего Постановления, сведения о лицах, являющихся правообладателями земельных участков, сведения о лицах, подавших заявления об учете их прав (обременений прав) на земельные участки, способах связи с ними, копии документов, подтверждающих права указанных лиц на земельные участки.

5. Контроль за выполнением настоящего Постановления возложить на А.С. Глухову.

Глава Городского округа



А.В. Артюхин

**Приложение №1**  
**к Постановлению**  
**от 11.05.2021 №953**

№	Кадастровый номер земельного участка	Адрес
<b>1</b>	<b>2</b>	<b>6</b>
1	50:25:0100220:20	обл. Московская, р-н Шатурский, с/п Пышлицкое, в районе реки Пра, вблизи д. Евлево








**Графическое описание местоположения границ публичного сервитута  
трансформаторной подстанции,  
расположенной по адресу: Московская область, г. Шатура, Шатурский район, п/о Пышлицы,  
оздоровительная база "Мещерский Бор"**




**Масштаб 1:1 000**

**Условные обозначения:**

-  - граница объекта землеустройства (публичный сервитут)
-  - характерная точка границы объекта землеустройства (публичный сервитут)
-  - граница земельного участка по сведениям ЕГРН
-  - граница объекта капитального строительства по сведениям ЕГРН
-  - граница ЗОУИТ

 - кадастровый номер земельного участка по сведениям ЕГРН

 - кадастровый номер объекта капитального строительства по сведениям ЕГРН

 - обозначение границы кадастровых делений

Подпись \_\_\_\_\_



Животягина Н.Н. Дата "14" декабря 2020 г.

**Графическое описание местоположения границ публичногo сервитута  
трансформаторной подстанции, расположенной по адресу: Московская область,  
Шатурский район, п.Межерский Бор**

<b>Местоположение объекта</b>		<b>Российская Федерация, Московская область</b>		
<b>Система</b>		<b>МСК 50, зона 2</b>		
<b>Площадь ограничения</b>				<b>734 кв.м.</b>
<b>Перечень характерных точек</b>				
Обозначение характерных точек границы	Координаты, м		Метод определения координат характерной точки	Средняя квадратическая погрешность положения характерной точки (Mt),м
	X	Y		
1	2	3	4	5
1	412 680,47	2 349 488,26	Аналитический метод	Mt =0,10
2	412 661,03	2 349 503,58	Аналитический метод	Mt =0,10
3	412 642,61	2 349 480,14	Аналитический метод	Mt =0,10
4	412 662,85	2 349 465,22	Аналитический метод	Mt =0,10